



REGIONE AUTONOMA
FRIULI VENEZIA GIULIA



Consorzio di Bonifica
Pianura Friulana

Amici del Roiello di Pradamano



Comune di
Pradamano



Comune di
Udine

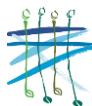
ROIELLO DI PRADAMANO

VERSO IL CONTRATTO DI FIUME

LO STATO DI FATTO

AUDITORIUM SCUOLA SECONDARIA DI PRIMO GRADO "EX BELLAVITIS"

15 MARZO 2018



IL ROIELLO DI PRADAMANO

Il Roiello di Pradamano è un canale artificiale e vera architettura di terra. Nasce come derivazione del Torrente Torre sicuramente antecedentemente l'anno 1171, è bene identitario storico, segno significativo della millenaria attività umana, come pure segno della costruzione sociale della natura e del nesso esistente tra popolazione e ambiente. Scorre nei Comuni di Udine e Pradamano, ne caratterizza il territorio, sia in ambito urbano (San Gottardo, Casali di S. Gottardo (Buse dai Veris), Laipacco, Pradamano, Lovaria) sia in ambito agricolo, e nel corso dei secoli ha fatto parte della vita delle comunità che ad esso afferiscono.

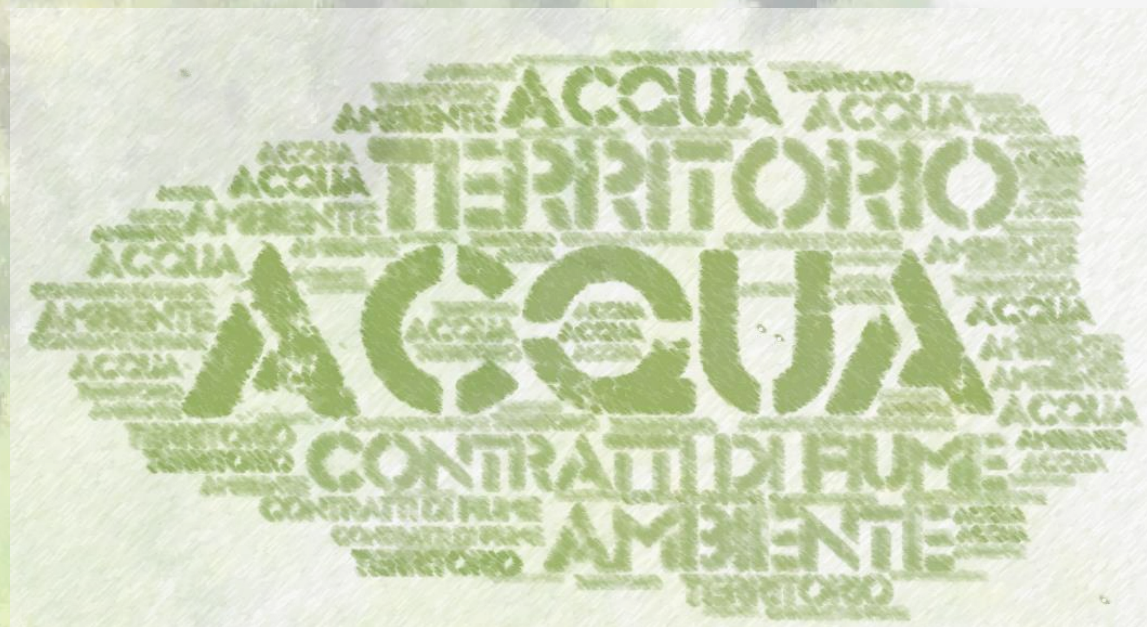




COSA È UN CONTRATTO DI FIUME?

I **Contratti di Fiume** sono dei protocolli giuridici per la rigenerazione ambientale del bacino idrografico di un corso d'acqua.

Secondo la definizione data dal 2^o World Water Forum, il Contratto di Fiume permette *"di adottare un sistema di regole in cui i criteri di utilità pubblica, rendimento economico, valore sociale, sostenibilità ambientale intervengono in modo paritario nella ricerca di soluzioni efficaci per la riqualificazione di un bacino fluviale"*.





QUAL È IL QUADRO NORMATIVO?

I contratti di fiume rappresentano l'evoluzione di un quadro normativo nazionale ed europeo consolidatosi attraverso alcune **importanti direttive comunitarie**:

- Direttiva quadro sulle acque 2000/60/ce;
- Convenzione europea del paesaggio del 2000;
- Direttiva 2003/4/ce sull'accesso del pubblico all'informazione ambientale;
- Direttiva 2003/35/ce sulla partecipazione del pubblico nell'elaborazione di taluni piani e programmi in materia ambientale;
- la Direttiva 2001/42/ ce sulla valutazione ambientale strategica (VAS).

Nella **normativa italiana** si fa riferimento a:

- Art. 68-bis Contratti di Fiume – D. Lgs. 152/2006;
- L.R. FVG n. 11 del 29/4/2015;
- Piano di Tutela delle Acque;
- Piano di Gestione del Distretto Alpi Orientali.



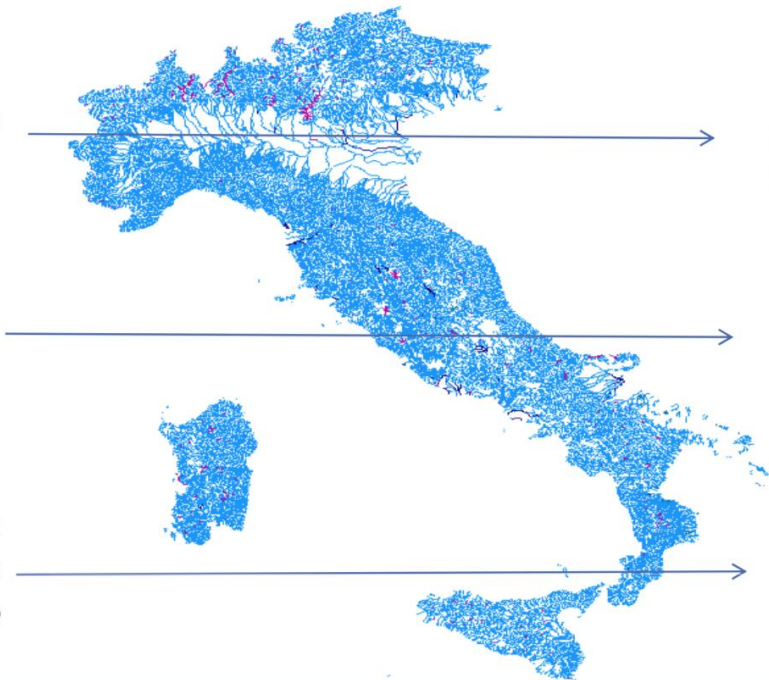
COSA STANNO FACENDO IN ITALIA?

In Italia i contratti di fiume si stanno rapidamente diffondendo nella maggior parte delle regioni, in alcuni casi sotto forma di processi di valorizzazione fluviale partecipata, che dei contratti assumono di fatto le modalità operative.


11 Incontri del Tavolo Nazionale e 5 edizioni del Premio


“Definizioni e Requisiti di qualità” Tavolo Nazionale, MATTM e ISPRA


14 Regioni hanno aderito alla Carta Nazionale CdF, in tutte le Regioni italiane sono presenti CdF




276 Contratti di fiume Oltre 3000 Comunità locali coinvolte


93 CdF Attivati di cui 11 Sottoscritti



82 CdF Avviati e 101 Annunciati



PERCHÉ SIAMO INTERESSATI A UN CONTRATTO DI FIUME?

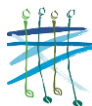
Il Roiello di Pradamano è, per la sua storicità e per la sua importanza per lo sviluppo socio-economico del territorio, **un bene tutelato e come tale vincolato**, in quanto dichiarato di notevole interesse pubblico dal Decreto Ministeriale del 14 aprile 1989.

La necessità di tutelare e valorizzare questo corso d'acqua e il suo territorio nasce però non solo dalle norme ma dalla volontà stessa della cittadinanza, che lo pone al centro del proprio interesse.



Il contratto di Fiume sembra lo strumento più efficace per ottenere questo importante obiettivo in quanto:

- “rappresenta uno strumento **volontario** di programmazione strategica e negoziata che persegue la tutela, la corretta gestione delle risorse idriche e la valorizzazione dei territori fluviali, unitamente alla salvaguardia dal rischio idraulico, contribuendo allo sviluppo locale”;
- risolve i problemi legati alla riqualificazione dei fiumi e dei loro bacini poiché richiede un **forte grado di integrazione** tra politiche urbanistiche, gestione degli usi delle acque, manutenzione del territorio, sviluppo del servizio idrico integrato e dei sistemi conoscitivi .




CHI HA PROMOSSO L'INIZIATIVA?

CHI PARTECIPA?



PROCESSO PARTECIPATIVO



Tutti gli interessati

Il processo partecipativo ha la funzione di favorire decisioni e scelte attraverso una serie di interazioni tra vari soggetti che precedono la decisione finale che in questo modo risulta più equa e orientata al bene collettivo.



COME CI SIAMO STRUTTURATI?

COMITATO TECNICO ISTITUZIONALE

Composto dagli attori istituzionali del processo, è l'organismo esecutivo del processo.

Ing. Barbara Fico – Consorzio di Bonifica Friulana

Ing. Anna Spangher – Comune di Udine

Arch. Paola Turco – Comune di Pradamano

Geom. Giuliano Miani – Comune di Pradamano

Arch. Rosanna Cargnello – Aderente del Comitato Amici del Roiello di Pradamano

Arch. Paola Cigalotto – Incaricata del Comitato Amici del Roiello di Pradamano

Ing. Edoardo Faganello – Regione Autonoma Friuli Venezia Giulia

Franco Miani – Consigliere del Comitato Amici del Roiello di Pradamano

Arch. Rosanna Cargnello – Aderente del Comitato Amici del Roiello di Pradamano

Avv. Sara Vito – Assessore all'Ambiente della Regione Autonoma Friuli Venezia Giulia

Ing. Edoardo Faganello – Regione Autonoma Friuli Venezia Giulia

SEGRETERIA TECNICO-SCIENTIFICA

Composta dai tecnici delle strutture competenti dei diversi enti e da eventuali consulenti esterni. Supporta

ASSEMBLEA DEL CONTRATTO

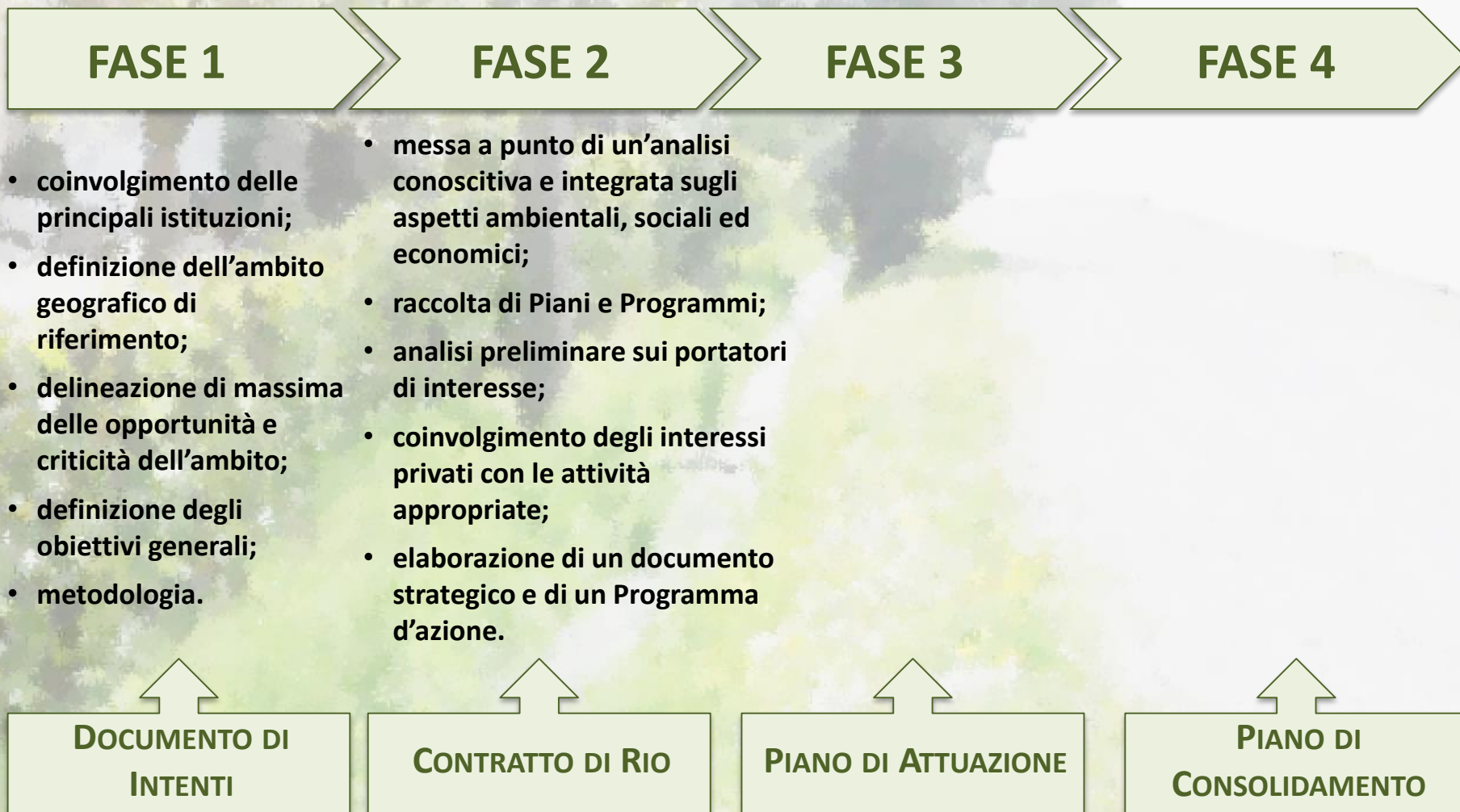
Composta da tutti gli interessati al Contratto. Ha funzioni deliberative e consultive.

Tutti gli interessati



COME È STRUTTURATO IL CONTRATTO DI FIUME?

Per giungere alla sottoscrizione del Contratto di Fiume sono state individuate **4 fasi**:





COME È STRUTTURATO IL CONTRATTO DI FIUME?

Per giungere alla sottoscrizione del Contratto di Fiume sono state individuate **4 fasi**:



Sono stati organizzati incontri ed eventi a partire dal 2011 con la Costituzione del Comitato Amici del Roiello.

- **coinvolgimento delle principali istituzioni;**
- **definizione dell'ambito geografico di riferimento;**
- **delineazione di massima delle opportunità e criticità dell'ambito;**
- **definizione degli obiettivi generali;**
- **metodologia.**

DOCUMENTO DI
INTENTI

CONTRATTO DI RIO

PIANO DI ATTUAZIONE

PIANO DI
CONSOLIDAMENTO

COME È STRUTTURATO IL CONTRATTO DI FIUME?

Per giungere alla sottoscrizione del Contratto di Fiume sono state individuate **4 fasi**:

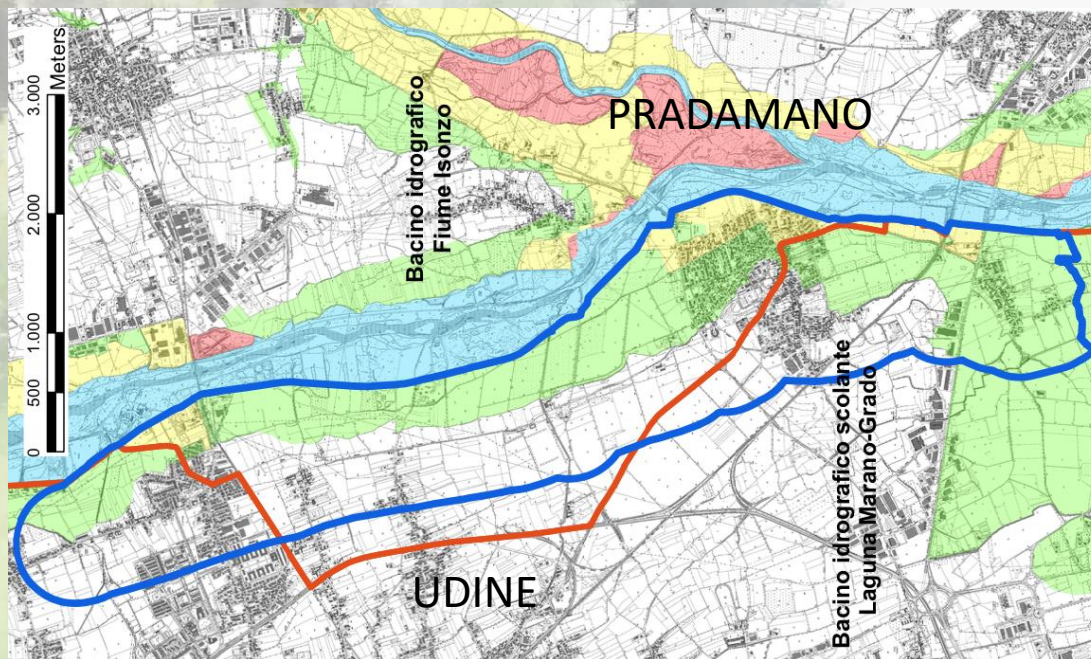
FASE 1

FASE 2

FASE 3

FASE 4

- coinvolgimento delle principali istituzioni;
- definizione dell'ambito geografico di riferimento;
- delineazione di massima delle opportunità e criticità dell'ambito;
- definizione degli obiettivi generali;
- metodologia.



DOCUMENTO DI
INTENTI

CONTRATTO DI RIO

PIANO DI ATTUAZIONE

PIANO DI
CONSOLIDAMENTO



COME È STRUTTURATO IL CONTRATTO DI FIUME?

Per giungere alla sottoscrizione del Contratto di Fiume sono state individuate **4 fasi**:



- coinvolgimento delle principali istituzioni;
- definizione dell'ambito geografico di riferimento;
- delineazione di massima delle opportunità e criticità dell'ambito;
- definizione degli obiettivi generali;
- metodologia.

	CRITICITA	OPPORTUNITA
SUOLO	Scarsa manutenzione dell'alveo e degli argini, riqualificazione del territorio di stretta pertinenza (piantumazioni, ripristino arginelli...). Problematiche di gestione delle attività manutentive e di vigilanza.	Riqualificazione e manutenzione dell'alveo, delle sponde e degli arginelli;
RISORSA IDRICA	Mantenimento del flusso idrico per tutto l'anno, controllo della qualità dell'acqua, sicurezza idraulica	Ripristino del flusso idrico per la fruizione dell'acqua ai fini di pubblica utilità ed economico, monitoraggio risorsa idrica, programmazione attività manutentive;
ECOSISTEMA E PAESAGGIO	Problematiche di minimo deflusso vitale, presenza di piante infestanti non autoctone e mancato controllo e manutenzione dei manufatti insistenti;	Tutela delle biodiversità vegetali e animali e promozione della qualità del paesaggio attuando interventi specifici nei vari ambiti (flora, fauna..)
SVILUPPO	Fruibilità limitata di alcune aree limitrofe, mancato godimento degli elementi di pregio storico-culturale e ambientale presenti nell'area	Valorizzazione e recupero delle opere di varia natura ed epoca storica presenti nell'ambito e promozione attraverso attività turistiche, divulgative e didattiche.





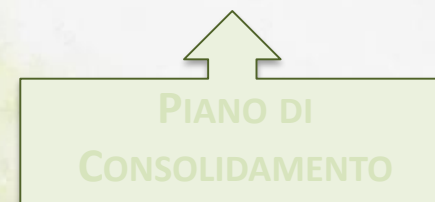
COME È STRUTTURATO IL CONTRATTO DI FIUME?

Per giungere alla sottoscrizione del Contratto di Fiume sono state individuate **4 fasi**:



- coinvolgimento delle principali istituzioni;
- definizione dell'ambito geografico di riferimento;
- delineazione di massima delle opportunità e criticità dell'ambito;
- definizione degli obiettivi generali;
- metodologia.

- **Piano di gestione del Roiello da parte dei contraenti il Contratto;**
- **Ripristino e mantenimento del flusso idrico;**
- **Controllo qualità dell'acqua;**
- **Piani di intervento manutentivi;**
- **Recupero e ristrutturazione dei tratti del corso d'acqua che necessitano di interventi specifici;**
- **Promozione di una cultura della conservazione e salvaguardia del rio;**
- **Tutela paesaggistica e naturalistica;**
- **Valorizzazione fruitiva dei luoghi;**
- **Promozione della cultura dell'acqua;**
- **Promozione del territorio.**





COME È STRUTTURATO IL CONTRATTO DI FIUME?


Per giungere alla sottoscrizione del Contratto di Fiume sono state individuate **4 fasi**:



- coinvolgimento delle principali istituzioni;
- definizione dell'ambito geografico di riferimento;
- delineazione di massima delle opportunità e criticità dell'ambito;
- definizione degli obiettivi generali;
- metodologia.

Il metodo prevede un processo partecipativo aperto ed inclusivo che si articola nelle seguenti fasi:

- Stesura, condivisione e firma del documento di intenti;
- Analisi conoscitiva preliminare;
- Documento strategico;
- Programma di azione;
- Atto di impegno formale;
- Sistema di controllo e monitoraggio periodico del contratto;
- Informazione al pubblico;
- Piano di azione.





COME È STRUTTURATO IL CONTRATTO DI FIUME?

Per giungere alla sottoscrizione del Contratto di Fiume sono state individuate **4 fasi**:

FASE 1

FASE 2

FASE 3

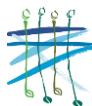
FASE 4

- coinvolgimento delle principali istituzioni;
- definizione dell'ambito geografico di riferimento;
- delineazione di massima delle opportunità e criticità dell'ambito;
- definizione degli obiettivi generali;
- metodologia.

Sottoscritto il 26 giugno 2017



DOCUMENTO DI
INTENTI



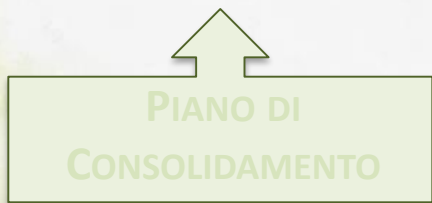
COME È STRUTTURATO IL CONTRATTO DI FIUME?

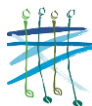
Per giungere alla sottoscrizione del Contratto di Fiume sono state individuate **4 fasi**:



- messa a punto di un'analisi conoscitiva e integrata sugli aspetti ambientali, sociali ed economici;
- raccolta di Piani e Programmi;
- analisi preliminare sui portatori di interesse;
- coinvolgimento degli interessi privati con le attività appropriate;
- elaborazione di un documento strategico e di un Programma d'azione.

**SU COSA STIAMO
LAVORANDO ORA?**





SU COSA STIAMO LAVORANDO ORA?

INDICE SCHEMATICO PER L'ANALISI CONOSCITIVA

OGGETTO DELLA RICERCA

FINALITÀ DELLA RICERCA

INTRODUZIONE

PREMESSA

- 1 - Analisi territoriale – stato di fatto**
- 2 - La normativa d'interesse alle varie scale**
- 3 - Piani e programmi d'interesse alle varie scale**
- 4 – Fonti (legislative, uffici tecnici, archivistiche, bibliografiche e documentali varie)**

Tale documento è in corso di predisposizione e vi illustriamo ora i contenuti salienti, relativi al materiale raccolto.